

REGIONE LOMBARDIA

PROVINCIA DI CREMONA

Comune di
CAPPELLA de' PICENARDI

PGT

Piano di GOVERNO
del TERRITORIO

Piano dei Servizi

Inventario delle
aree e delle
attrezzature di
uso e di interesse
pubblico

ADOZIONE:

APPROVAZIONE:

PUBBLICAZIONE B.U.R.L.

Aggiornamento:

Arch. Volta Ilaria
Arch. Mosca Domenico
Dott. Geol. Malerba Giuseppe

I TECNICI

SP 02	ATTREZZATURE COLLETTIVE DI INTERESSE COMUNE					
tav. 1 e 2b	AMMINISTRATIVE e PUBBLICI SERVIZI					
scheda AC - 01	sede EX ASILO					
<i>proprietà</i>	pubblica		Comune di Cappella de' Picenardi			
<i>funzioni al contorno</i>	<i>nord</i>	<i>sud</i>	<i>est</i>	<i>ovest</i>		
	Via Interna	Via Cavour	mapp. 138 fg. 3	Via XXV Aprile		
<i>dimensioni del servizio</i>	<i>area lotto mq</i>	<i>scoperta - mq</i>	<i>SLP - mq</i>	<i>totale servizio</i>	<i>mappale</i>	<i>foglio</i>
<i>esistente</i>	0,00	0,00	268,00	268,00	318/1	3
<i>Interventi di adeguamento</i>	<i>impianti</i>		<i>barriere architettoniche</i>		<i>stato di manutenzione</i>	
	situazione adeguata		situazione adeguata		normale	
<i>analisi generale</i>	<i>urbanizzazione di tipo</i>	secondario				
	<i>interesse di tipo</i>	locale				
	<i>destinazione prevalente</i>	servizio pubblico				
<i>descrizione</i>	Oggetto di recente intervento edilizio che ha portato alla divisione degli spazi interni in maniera che circa 105,00 mq. sono rimasti a disposizione dell'Amministrazione Comunale per l'inserimento di servizi ritenuti indispensabili per la comunità. La rimanente parte è stata data in uso alla Società Sportiva.					



Piano dei Servizi 2009/2013 - Comune di CAPPELLA DE' PICENARDI (Cremona)

SP 02	ATTREZZATURE COLLETTIVE DI INTERESSE COMUNE
tav. 1 e 2b	AMMINISTRATIVE e PUBBLICI SERVIZI
scheda AC - 02	sede MUNICIPIO

<i>proprietà</i>	pubblica	Comune di Cappella de' Picenardi				
<i>funzioni al contorno</i>	<i>nord</i> Via Cerioli	<i>sud</i> mapp. 253 fg. 3	<i>est</i> P.za Roma	<i>ovest</i> mapp. 243 fg. 3		
<i>dimensioni del servizio</i>	<i>area lotto mq</i>	<i>scoperta - mq</i>	<i>Sc - mq</i>	<i>totale servizio</i>	<i>mappale</i>	<i>foglio</i>
<i>esistente</i>	1.105,00	255,00	850pt + 482lp	1.332,00	318/1	3
<i>caratteristiche morfologiche</i>	<i>impianti</i> situazione adeguata	<i>barriere architettoniche</i> necessità di adeguamento		<i>stato di manutenzione</i> normale		
<i>analisi generale</i>	<i>urbanizzazione di tipo</i>	secondario				
	<i>interesse di tipo</i>	locale				
	<i>destinazione prevalente</i>	pubblico				
<i>descrizione</i>	Nell'edificio trovano posto, la sede comunale, l'ufficio postale, la farmacia, gli ambulatori, la biblioteca comunale ed il teatro					



SP 02	ATTREZZATURE COLLETTIVE DI INTERESSE COMUNE
tav. 1 e 2a	AMMINISTRATIVE e PUBBLICI SERVIZI
scheda AC - 03	Area per SERVIZI ALLA PERSONA

<i>proprietà</i>	privata	Fondazione Janua Coeli "Missionari nell'Amore"				
<i>funzioni al contorno</i>	<i>nord</i>	<i>sud</i>	<i>est</i>	<i>ovest</i>		
	mapp. 13 fg. 2	Strada vic. dei Boschi	mapp. 24 - 27 fg. 2	Via XXV Aprile		
<i>dimensioni del servizio</i>	<i>area lotto mq</i>	<i>scoperta - mq</i>	<i>SLP - mq</i>	<i>totale servizio</i>	<i>mappale</i>	<i>foglio</i>
<i>esistente</i>	30.660,00			30.660,00	21-22-23-32-33	2
<i>Interventi di adeguamento</i>	<i>impianti</i>	<i>barriere architettoniche</i>		<i>stato di manutenzione</i>		
<i>analisi generale</i>	<i>urbanizzazione di tipo</i>	secondario				
	<i>interesse di tipo</i>	locale				
	<i>destinazione prevalente</i>	servizio pubblico				
<i>descrizione</i>	Sull'area, oggetto di una variante ad hoc del PRG, è stato rilasciato Permesso di Costruire per la realizzazione di un centro socio assistenziale di proprietà della Fondazione Janua Coeli "Missionari nell'Amore" quindi di proprietà privata ma di uso ed interesse pubblico.					



SP 02	ATTREZZATURE DI INTERESSE COMUNE		
tav. 1 e 2b	ATTREZZATURE RELIGIOSE		
scheda AR - 01	Chiesa Parrocchiale di San Pancrazio		

<i>proprietà</i>	privata	Parrocchia di Cappella de' Picenardi				
<i>funzioni al contorno</i>	<i>nord</i>	<i>sud</i>	<i>est</i>	<i>ovest</i>		
	Via Cavour	mapp. 278 fg. 3	mapp. 277-279 fg. 3	P.za Roma		
<i>dimensioni del servizio</i>	<i>area lotto mq</i>	<i>scoperta - mq</i>	<i>SLP - mq</i>	<i>totale servizio</i>	<i>mappale</i>	<i>foglio</i>
<i>esistente</i>	740,00	355,00	385,00	740,00	A	3
<i>Interventi di adeguamento</i>	<i>impianti</i>		<i>barriere architettoniche</i>		<i>stato di manutenzione</i>	
	situazione adeguata				normale	
<i>analisi generale</i>	<i>urbanizzazione di tipo</i>	secondario				
	<i>interesse di tipo</i>	locale				
	<i>destinazione prevalente</i>	residenziale				
<i>descrizione</i>	Edificio Religioso vincolato in quanto inserito nell'elenco delle cose d'interesse artistico e storico ai sensi della Legge 1089/1939					



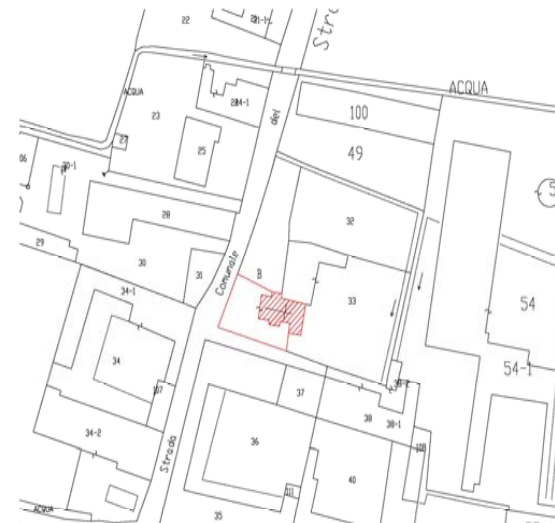
SP 02	ATTREZZATURE DI INTERESSE COMUNE
tav. 1 e 2d	ATTREZZATURE RELIGIOSE
scheda AR - 02	Chiesa Parrocchiale di San Giovanni Battista

<i>proprietà</i>	privata	Parrocchia di Cappella de Picenardi				
<i>funzioni al contorno</i>	<i>nord</i>	<i>sud</i>	<i>est</i>	<i>ovest</i>		
	mapp. 3 fg. 10	mapp. 112-113 fg. 10	mapp. 3 fg. 10	strada pubblica		
<i>dimensioni del servizio</i>	<i>area lotto mq</i>	<i>scoperta - mq</i>	<i>SLP - mq</i>	<i>totale servizio</i>	<i>mappale</i>	<i>foglio</i>
<i>esistente</i>	850,00	458,00	392,00	850,00	A	10
<i>Interventi di adeguamento</i>	<i>impianti</i>		<i>barriere architettoniche</i>		<i>stato di manutenzione</i>	
	situazione adeguata		situazione adeguata		normale	
<i>analisi generale</i>	<i>urbanizzazione di tipo</i>	secondario				
	<i>interesse di tipo</i>	locale				
	<i>destinazione prevalente</i>	residenziale				
<i>descrizione</i>	Edificio Religioso vincolato in quanto inserito nell'elenco delle cose d'interesse artistico e storico ai sensi della Legge 1089/1939					



SP 02	ATTREZZATURE DI INTERESSE COMUNE		
tav. 1 e 2c	ATTREZZATURE RELIGIOSE		
scheda AR - 03	Chiesa Parrocchiale di San Michele		

<i>proprietà</i>	privata		Parrocchia di Pozzo Baronzio			
<i>funzioni al contorno</i>	<i>nord</i>	<i>sud</i>	<i>est</i>	<i>ovest</i>		
	mapp. 33 fg. 8a	Via Maggiore	mapp. 33 fg. 8a	Via Maggiore		
<i>dimensioni del servizio</i>	<i>area lotto mq</i>	<i>scoperta - mq</i>	<i>SLP - mq</i>	<i>totale servizio</i>	<i>mappale</i>	<i>foglio</i>
	390,00	260,00	130,00	390,00	B	8a
<i>Interventi di adeguamento</i>	<i>impianti</i>		<i>barriere architettoniche</i>		<i>stato di manutenzione</i>	
			situazione adeguata		mediocre	
<i>analisi generale</i>	<i>urbanizzazione di tipo</i>		secondario			
	<i>interesse di tipo</i>		locale			
	<i>destinazione prevalente</i>		residenziale			
<i>descrizione</i>	Edificio Religioso vincolato in quanto inserito nell'elenco delle cose d'interesse artistico e storico ai sensi della Legge 1089/1939					



SP 02	ATTREZZATURE DI INTERESSE COMUNE		
tav. 1 e 2e	ATTREZZATURE RELIGIOSE		
scheda AR - 04	Chiesa Parrocchiale di San Martino		

<i>proprietà</i>	privata		Parrocchia di Cappella de Picenardi			
<i>funzioni al contorno</i>	<i>nord</i>	<i>sud</i>	<i>est</i>	<i>ovest</i>		
	mapp. 29-30 fg. 11	mapp. 33 fg. 11	mapp. 31 fg. 11	strada pubblica		
<i>dimensioni del servizio</i>	<i>area lotto mq</i>	<i>scoperta - mq</i>	<i>SLP - mq</i>	<i>totale servizio</i>	<i>mappale</i>	<i>foglio</i>
<i>esistente</i>	490,00	315,00	175,00	490,00	B	11
<i>Interventi di adeguamento</i>	<i>impianti</i>		<i>barriere architettoniche</i>		<i>stato di manutenzione</i>	
	situazione adeguata		situazione adeguata		normale	
<i>analisi generale</i>	<i>urbanizzazione di tipo</i>		secondario			
	<i>interesse di tipo</i>		locale			
	<i>destinazione prevalente</i>		residenziale			
<i>descrizione</i>	Edificio Religioso vincolato in quanto inserito nell'elenco delle cose d'interesse artistico e storico ai sensi della Legge 1089/1939					



SP 02	ATTREZZATURE DI INTERESSE COMUNE		
tav. 1 e 2b	ATTREZZATURE TECNOLOGICHE		
scheda AT - 01	cabina pozzo		

<i>proprietà</i>	pubblica	Comune di Cappella de' Picenardi				
<i>funzioni al contorno</i>	<i>nord</i>	<i>sud</i>	<i>est</i>	<i>ovest</i>		
	Via Interna	mapp. 292 fg. 3	mapp. 292 fg. 3	mapp. 292 fg. 3		
<i>dimensioni del servizio</i>	<i>area lotto mq</i>	<i>scoperta - mq</i>	<i>SLP - mq</i>	<i>totale servizio</i>	<i>mappale</i>	<i>foglio</i>
<i>esistente</i>	400,00	339,00	61,00	400,00	356	3
<i>Interventi di adeguamento</i>	<i>impianti</i>		<i>barriere architettoniche</i>		<i>stato di manutenzione</i>	
					normale	
<i>analisi generale</i>	<i>urbanizzazione di tipo</i>	secondario				
	<i>interesse di tipo</i>	locale				
	<i>destinazione prevalente</i>	residenziale				
<i>descrizione</i>	Struttura di protezione del pozzo comunale per l'acqua potabile					



SP 02	ATTREZZATURE DI INTERESSE COMUNE
tav. 1 e 2b	ATTREZZATURE TECNOLOGICHE
scheda AT - 02	depuratore e isola ecologica

<i>proprietà</i>	pubblica	Comune di Cappella de' Picenardi				
<i>funzioni al contorno</i>	<i>nord</i>	<i>sud</i>	<i>est</i>	<i>ovest</i>		
	mapp. 301 fg. 3	cavo Ciria	Via Roma	mapp. 301 fg. 3		
<i>dimensioni del servizio</i>	<i>area lotto mq</i>	<i>scoperta - mq</i>	<i>SLP - mq</i>	<i>totale servizio</i>	<i>mappale</i>	<i>foglio</i>
<i>esistente</i>	1.780,00	1.780,00		1.780,00	241	3
<i>Interventi di adeguamento</i>	<i>impianti</i>	<i>barriere architettoniche</i>		<i>stato di manutenzione</i>		
				normale		
<i>analisi generale</i>	<i>urbanizzazione di tipo</i>	secondario				
	<i>interesse di tipo</i>	locale				
	<i>destinazione prevalente</i>	residenziale				
<i>descrizione</i>	Area per riciclo di rifiuti vetrosi, cartacei, lignei ed ingombranti, attrezzata con piazzole e contenitori, completamente recintata, con fossa Imhoff di depurazione delle acque provenienti dall'abitato di Cappella de Picenardi					

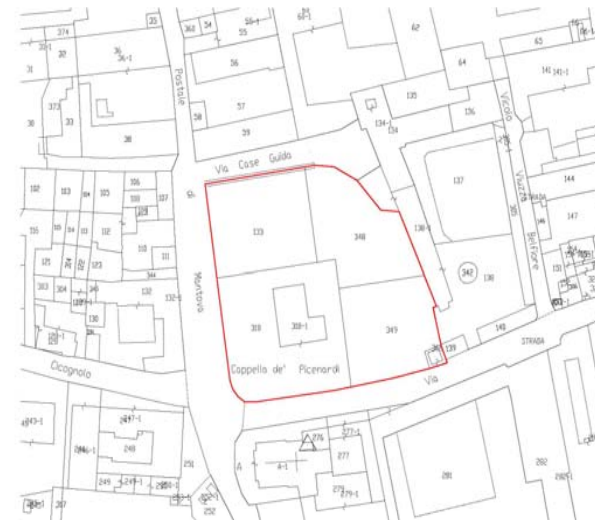


SP 02	ATTREZZATURE DI INTERESSE COMUNE
tav. 1 e 2d	ATTREZZATURE TECNOLOGICHE
scheda AT - 03	depuratore di Vighizzolo

<i>proprietà</i>	pubblica	Comune di Cappella de' Picenardi				
<i>funzioni al contorno</i>	<i>nord</i>	<i>sud</i>	<i>est</i>	<i>ovest</i>		
	mapp. 187 fg. 10	Strada del Cimitero	mapp. 151 fg. 10	mapp. 149 fg. 10		
<i>dimensioni del servizio</i>	<i>area lotto mq</i>	<i>scoperta - mq</i>	<i>SLP - mq</i>	<i>totale servizio</i>	<i>mappale</i>	<i>foglio</i>
<i>esistente</i>	200,00	200,00		200,00	188	10
<i>Interventi di adeguamento</i>	<i>impianti</i>	<i>barriere architettoniche</i>		<i>stato di manutenzione</i>		
				normale		
<i>analisi generale</i>	<i>urbanizzazione di tipo</i>	secondario				
	<i>interesse di tipo</i>	locale				
	<i>destinazione prevalente</i>	residenziale				
<i>descrizione</i>	Area completamente recintata, con fossa Imhoff di depurazione delle acque provenienti dall'abitato di Vighizzolo					



SP 03	VERDE ATTREZZATO					
tav. 1 e 2b	VERDE ATREZZATO PER LO SPORT ED IL TEMPO LIBERO					
scheda AV - 01	Verde attrezzato - Via XXV Aprile					
<i>proprietà</i>	pubblica		Comune di Cappella de' Picenardi			
<i>funzioni al contorno</i>	<i>nord</i>	<i>sud</i>	<i>est</i>	<i>ovest</i>		
	Via Interna	Via Cavour	mapp. 138 fg. 3	Via XXV Aprile		
<i>dimensioni del servizio</i>	<i>area lotto mq</i>	<i>scoperta - mq</i>	<i>SLP - mq</i>	<i>totale servizio</i>	<i>mappale</i>	<i>foglio</i>
	4.712,00	0,00	0,00	4.712,00	133-318-348-349	3
<i>caratteristiche morfologiche</i>	<i>esposizione</i>		<i>conformazione</i>		<i>acclività</i>	
	buona		regolare		pianeggiante	
<i>analisi generale</i>	<i>urbanizzazione di tipo</i>		secondario			
	<i>interesse di tipo</i>		locale			
	<i>destinazione prevalente</i>		residenziale			
<i>descrizione</i>	Area piantumata ed attrezzata con spazi ludici (giochi per bambini) e con spazi sportivi (n° 2 campi per le bocce ed un campo per il tennis)					



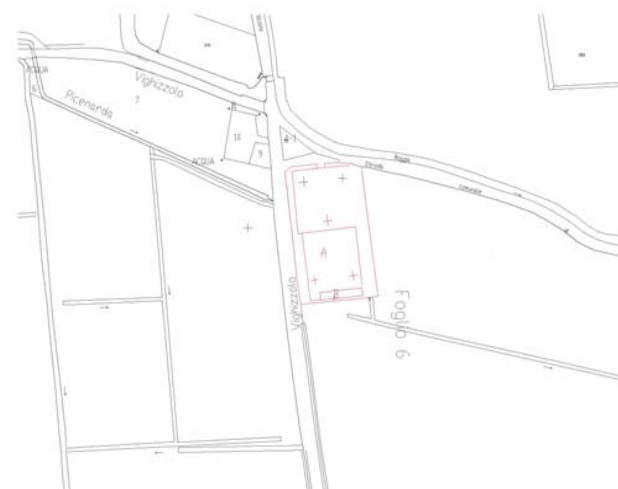
SP 03	VERDE ATTREZZATO
tav. 1 e 2b	VERDE ATTREZZATO PER LO SPORT ED IL TEMPO LIBERO
scheda AV - 02	Verde attrezzato - Via Roma

<i>proprietà</i>	privata	Parrocchia				
<i>funzioni al contorno</i>	<i>nord</i>	<i>sud</i>	<i>est</i>	<i>ovest</i>		
	Chiesa Parrocchiale	mapp. 288 fg. 3	mapp. 279-358 fg. 3	Via Roma		
<i>dimensioni del servizio</i>	<i>area lotto mq</i>	<i>scoperta - mq</i>	<i>SLP - mq</i>	<i>totale servizio</i>	<i>mappale</i>	<i>foglio</i>
	531,00	0,00	0,00	531,00	278-283	3
<i>caratteristiche morfologiche</i>	<i>esposizione</i>	<i>conformazione</i>		<i>acclività</i>		
	buona	regolare		pianeggiante		
<i>analisi generale</i>	<i>urbanizzazione di tipo</i>	secondario				
	<i>interesse di tipo</i>	locale				
	<i>destinazione prevalente</i>	residenziale				
<i>descrizione</i>	Area attrezzata con spazi sportivi (campetto da calcio non regolamentare)					



SP 02	ATTREZZATURE DI INTERESSE COMUNE		
tav. 1 e 2b	ATTREZZATURE RELIGIOSE		
scheda C - 01	Cimitero		

<i>proprietà</i>	pubblica	Comune di Cappella de' Picenardi				
<i>funzioni al contorno</i>	<i>nord</i>	<i>sud</i>	<i>est</i>	<i>ovest</i>		
	S.P. 29	mapp. 06 fg. 6	mapp. 06 fg. 6	S.P. 28		
<i>dimensioni del servizio</i>	<i>area lotto mq</i>	<i>scoperta - mq</i>	<i>SLP - mq</i>	<i>totale servizio</i>	<i>mappale</i>	<i>foglio</i>
	3.810,00			3.810,00	A	6
<i>Interventi di adeguamento</i>	<i>impianti</i>	<i>barriere architettoniche</i>		<i>stato di manutenzione</i>		
		normale		normale		
<i>analisi generale</i>	<i>urbanizzazione di tipo</i>	secondario				
	<i>interesse di tipo</i>	locale				
	<i>destinazione prevalente</i>	residenziale				
<i>descrizione</i>	Struttura cimiteriale a servizio dell'abitato di Cappella de Picenardi					



SP 02	ATTREZZATURE DI INTERESSE COMUNE		
tav. 1 e 2d	ATTREZZATURE RELIGIOSE		
scheda C - 02	Cimitero		

<i>proprietà</i>	pubblica		Comune di Cappella de' Picenardi			
<i>funzioni al contorno</i>	<i>nord</i>	<i>sud</i>	<i>est</i>	<i>ovest</i>		
	strada pubblica	mapp. 01 fg. 14	mapp. 02 fg. 14	mapp. 01 fg. 14		
<i>dimensioni del servizio</i>	<i>area lotto mq</i>	<i>scoperta - mq</i>	<i>SLP - mq</i>	<i>totale servizio</i>	<i>mappale</i>	<i>foglio</i>
	595,00			595,00	A e B	14
<i>Interventi di adeguamento</i>	<i>impianti</i>		<i>barriere architettoniche</i>		<i>stato di manutenzione</i>	
			normale		normale	
<i>analisi generale</i>	<i>urbanizzazione di tipo</i>		secondario			
	<i>interesse di tipo</i>		locale			
	<i>destinazione prevalente</i>		residenziale			
<i>descrizione</i>	Struttura cimiteriale a servizio dell'abitato di Vighizzolo					

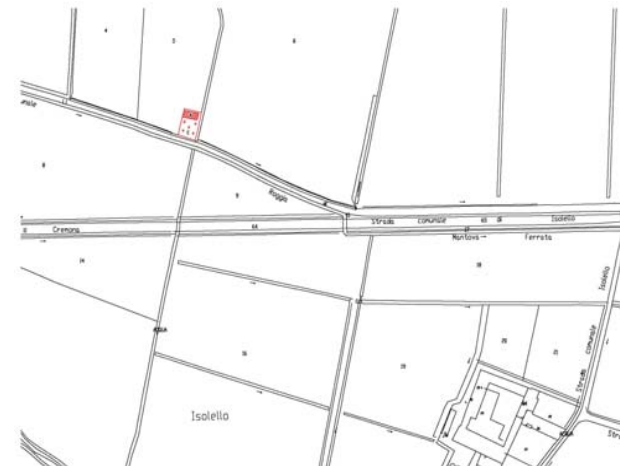


SP 02	ATTREZZATURE DI INTERESSE COMUNE					
tav. 1 e 2c	ATTREZZATURE RELIGIOSE					
scheda C - 03	Cimitero					
<i>proprietà</i>	pubblica	Comune di Cappella de' Picenardi				
<i>funzioni al contorno</i>	<i>nord</i> S.P. 29	<i>sud</i> mapp. 02 fg. 8	<i>est</i> mapp. 64 fg. 8	<i>ovest</i> Via Maggiore		
<i>dimensioni del servizio</i>	<i>area lotto mq</i>	<i>scoperta - mq</i>	<i>Slp - mq</i>	<i>totale servizio</i>	<i>mappale</i>	<i>foglio</i>
<i>esistente</i>	620,00			620,00	A e C	8
<i>Interventi di adeguamento</i>	<i>impianti</i>	<i>barriere architettoniche</i>		<i>stato di manutenzione</i>		
		normale		normale		
<i>analisi generale</i>	<i>urbanizzazione di tipo</i>	secondario				
	<i>interesse di tipo</i>	locale				
	<i>destinazione prevalente</i>	residenziale				
<i>descrizione</i>	Struttura cimiteriale a servizio dell'abitato di Cansero					



SP 02	ATTREZZATURE DI INTERESSE COMUNE		
tav. 1 e 2e	ATTREZZATURE RELIGIOSE		
scheda C - 04	Cimitero		

<i>proprietà</i>	pubblica		Comune di Cappella de' Picenardi			
<i>funzioni al contorno</i>	<i>nord</i>	<i>sud</i>	<i>est</i>	<i>ovest</i>		
	mapp. 05 fg. 11	S.P. 28	mapp. 06 fg. 11	mapp. 05 fg. 11		
<i>dimensioni del servizio</i>	<i>area lotto mq</i>	<i>scoperta - mq</i>	<i>SLP - mq</i>	<i>totale servizio</i>	<i>mappale</i>	<i>foglio</i>
	460,00			460,00	A - C	6
<i>Interventi di adeguamento</i>	<i>impianti</i>		<i>barriere architettoniche</i>		<i>stato di manutenzione</i>	
			normale		normale	
<i>analisi generale</i>	<i>urbanizzazione di tipo</i>	secondario				
	<i>interesse di tipo</i>	locale				
	<i>destinazione prevalente</i>	residenziale				
<i>descrizione</i>	Struttura cimiteriale a servizio dell'abitato di Isoello					



SP 04	PARCHEGGI					
tav. 1 e 2a	SPAZI PER LA SOSTA DI AUTOVEICOLI					
scheda P - 01	Parcheggi Pubblici - Via XXV Aprile					
<i>proprietà</i>	pubblica	Comune di Cappella de' Picenardi				
<i>funzioni al contorno</i>	<i>nord</i>	<i>sud</i>	<i>est</i>	<i>ovest</i>		
	Comune di Pessina	Vaso Cidalara	Lott. "Fornaciotto"	Via XXV Aprile		
<i>dimensioni del servizio</i>	<i>area mq</i>	<i>scoperta - mq</i>	<i>SLP - mq</i>	<i>totale servizio</i>	<i>mappale</i>	<i>foglio</i>
	789,00	789,00	0,00	789,00	1p-4p-5p	2
<i>caratteristiche morfologiche</i>	<i>esposizione</i>	<i>conformazione</i>		<i>acclività</i>		
	buona	regolare		pianeggiante		
<i>analisi generale</i>	<i>urbanizzazione di tipo</i>	primario				
	<i>interesse di tipo</i>	locale				
	<i>destinazione prevalente</i>	produttivo				
<i>descrizione</i>	Area di parcheggio , già realizzata dalla Lott. "Fornaciotto" e che verrà conferita a breve all'Amministrazione Comunale					



Piano dei Servizi 2009/2013 - Comune di CAPPELLA DE' PICENARDI (Cremona)

SP 04	PARCHEGGI					
tav. 1 e 2b	SPAZI PER LA SOSTA DI AUTOVEICOLI					
scheda P - 02	Parcheggi Pubblici - Via XXV Aprile					
<i>proprietà</i>	pubblica	Comune di Cappella de' Picenardi				
<i>funzioni al contorno</i>	<i>nord</i>	<i>sud</i>	<i>est</i>	<i>ovest</i>		
	mapp. 332 fg.3	strada pubblica	mapp. 41 fg. 3	Via XXV Aprile		
<i>dimensioni del servizio</i>	<i>area lotto mq</i>	<i>scoperta - mq</i>	<i>SLP - mq</i>	<i>totale servizio</i>	<i>mappale</i>	<i>foglio</i>
	165,00	165,00	0,00	165,00	43p	3
<i>caratteristiche morfologiche</i>	<i>esposizione</i>	<i>conformazione</i>		<i>acclività</i>		
	buona	regolare		pianeggiante		
<i>analisi generale</i>	<i>urbanizzazione di tipo</i>	primario				
	<i>interesse di tipo</i>	locale				
	<i>destinazione prevalente</i>	residenziale				
<i>descrizione</i>	Area di parcheggio , realizzata dall'Amministrazione Comunale in due slarghi della pubblica via.					



SP 04	PARCHEGGI					
tav. 1 e 2b	SPAZI PER LA SOSTA DI AUTOVEICOLI					
scheda P - 03	Parcheggi Pubblici - Via Interna					
<i>proprietà</i>	pubblica		Comune di Cappella de' Picenardi			
<i>funzioni al contorno</i>	<i>nord</i>	<i>sud</i>	<i>est</i>	<i>ovest</i>		
	mapp. 59 fg.3	Area scheda AC-01	Via Interna	Via XXV Aprile		
<i>dimensioni del servizio</i>	<i>area lotto mq</i>	<i>scoperta - mq</i>	<i>SLP - mq</i>	<i>totale servizio</i>	<i>mappale</i>	<i>foglio</i>
<i>esistente</i>	130,00	130,00	0,00	130,00	strada	3
<i>caratteristiche morfologiche</i>	<i>esposizione</i>	<i>conformazione</i>		<i>acclività</i>		
	buona	regolare		pianeggiante		
<i>analisi generale</i>	<i>urbanizzazione di tipo</i>	primario				
	<i>interesse di tipo</i>	locale				
	<i>destinazione prevalente</i>	residenziale				
<i>descrizione</i>	Area di parcheggio , realizzata dall'Amministrazione Comunale lungo Via Interna.					



SP 04	PARCHEGGI		
tav. 1 e 2b	SPAZI PER LA SOSTA DI AUTOVEICOLI		
scheda P - 04	Parcheggi Pubblici - P.za Roma e Via Cerioli		

<i>proprietà</i>	pubblica	Comune di Cappella de' Picenardi				
<i>funzioni al contorno</i>	<i>nord</i>	<i>sud</i>	<i>est</i>	<i>ovest</i>		
	Via Cerioli	mapp. 253 fg. 3	P.za Roma	mapp. 243 fg. 3		
<i>dimensioni del servizio</i>	<i>area lotto mq</i>	<i>scoperta - mq</i>	<i>SLP - mq</i>	<i>totale servizio</i>	<i>mappale</i>	<i>foglio</i>
	540,00	540,00	0,00	540,00	mapp. 251,252,244	3
<i>caratteristiche morfologiche</i>	<i>esposizione</i>	<i>conformazione</i>		<i>acclività</i>		
	buona	regolare		pianeggiante		
<i>analisi generale</i>	<i>urbanizzazione di tipo</i>	primario				
	<i>interesse di tipo</i>	locale				
	<i>destinazione prevalente</i>	residenziale				
<i>descrizione</i>	Spazio scoperto antistante il palazzo municipale, utilizzato come parcheggio al servizio del municipio, dell'ufficio postale, della farmacia, degli ambulatori nonché per i frequentanti le funzioni religiose della Chiesa Parrocchiale.					



SP 04	PARCHEGGI					
tav. 1 e 2b	SPAZI PER LA SOSTA DI AUTOVEICOLI					
scheda P - 05	Parcheggi Pubblici -Via Roma					
<i>proprietà</i>	pubblica	Comune di Cappella de' Picenardi				
<i>funzioni al contorno</i>	<i>nord</i> mapp. 293	<i>sud</i> Cavo Ciria	<i>est</i> mapp. 284 fg. 3	<i>ovest</i> Strada Provinciale		
<i>dimensioni del servizio</i>	<i>area lotto mq</i>	<i>scoperta - mq</i>	<i>SLP - mq</i>	<i>totale servizio</i>	<i>mappale</i>	<i>foglio</i>
<i>esistente</i>	920,00	920,00	0,00	920,00	mapp. 378	3
<i>caratteristiche morfologiche</i>	<i>esposizione</i> buona	<i>conformazione</i> regolare		<i>acclività</i> pianeggiante		
<i>analisi generale</i>	<i>urbanizzazione di tipo</i>	primario				
	<i>interesse di tipo</i>	locale				
	<i>destinazione prevalente</i>	residenziale				
<i>descrizione</i>	Parcheggio realizzato nel 2008 al servizio del civico cimitero,asfaltato e piantumato, dotato di pubblica illuminazione. E' collegato con il cimitero tramite tratto pedonale e ponte sulla Ciria.					



SP 04	PARCHEGGI
tav. 1 e 2c	SPAZI PER LA SOSTA DI AUTOVEICOLI
scheda P - 06	Parcheggi Pubblici -Chiesa Cansero

<i>proprietà</i>	pubblica	Comune di Cappella de' Picenardi				
<i>funzioni al contorno</i>	<i>nord</i>	<i>sud</i>	<i>est</i>	<i>ovest</i>		
	mapp. 32 fg. 8a	mapp. B fg. 8a	mapp. 33 fg. 8a	Via Maggiore		
<i>dimensioni del servizio</i>	<i>area lotto mq</i>	<i>scoperta - mq</i>	<i>SLP - mq</i>	<i>totale servizio</i>	<i>mappale</i>	<i>foglio</i>
	esistente	230,00	230,00	0,00	230,00	8a
<i>caratteristiche morfologiche</i>	<i>esposizione</i>	<i>conformazione</i>		<i>acclività</i>		
	buona	regolare		pianeggiante		
<i>analisi generale</i>	<i>urbanizzazione di tipo</i>	primario				
	<i>interesse di tipo</i>	locale				
	<i>destinazione prevalente</i>	residenziale				
<i>descrizione</i>	Parcheggio con fondo sterrato al servizio della chiesa e dell'abitato di Cansero					

